

保存版

大田区

ハザードマップ

震災編

あなたのまちの地震の被害を確認!

ハザードマップ **1** 火災の被害想定

ハザードマップ **2** 建物倒壊の被害想定

ハザードマップ **3** 液状化可能性マップ

ハザードマップ **4** 津波ハザードマップ

ハザードマップ **5** 大田区防災マップ

命を守る3原則



1
ドロップ
姿勢を低くする!



2
カバー
カバールームで頭を守り!

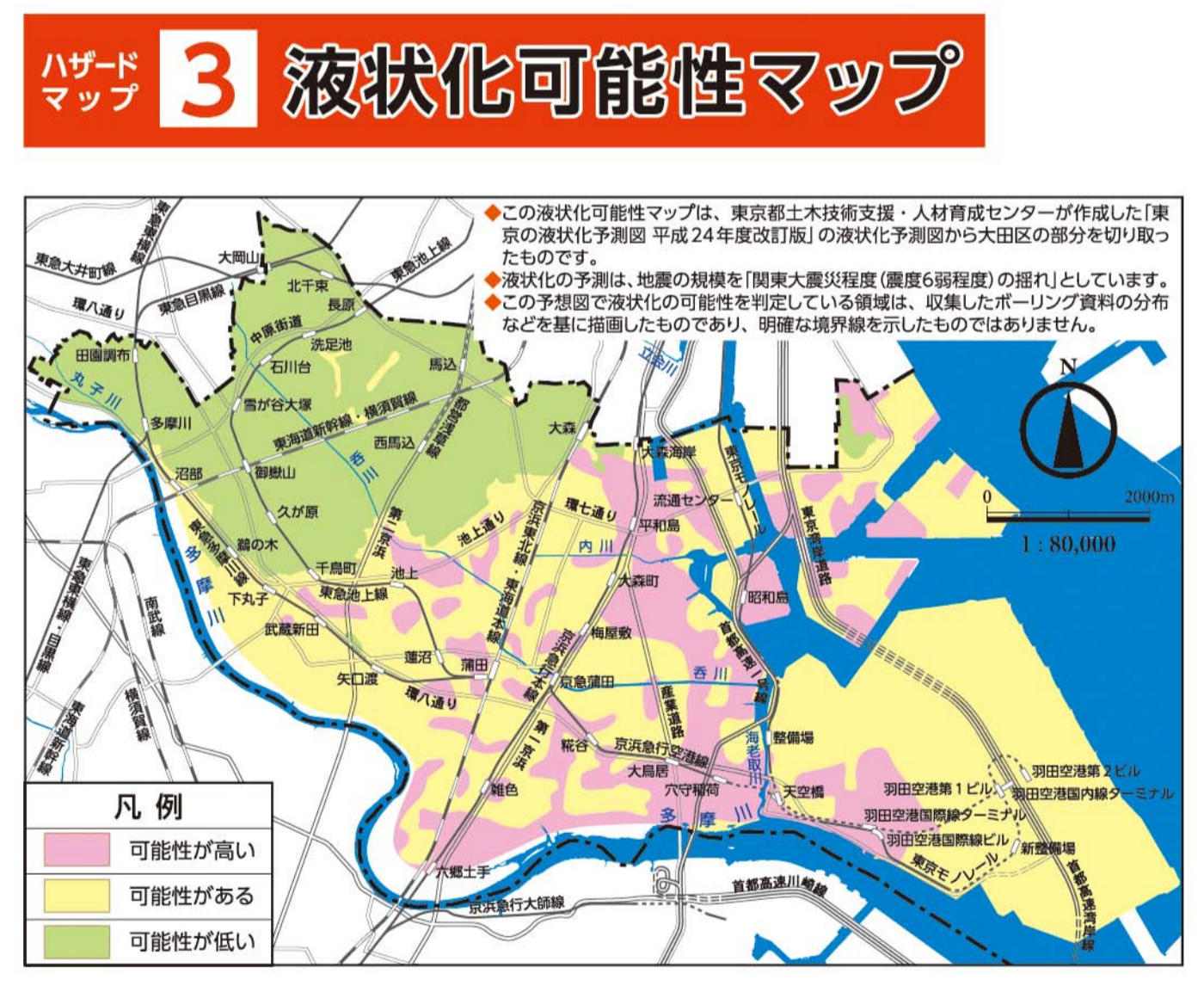
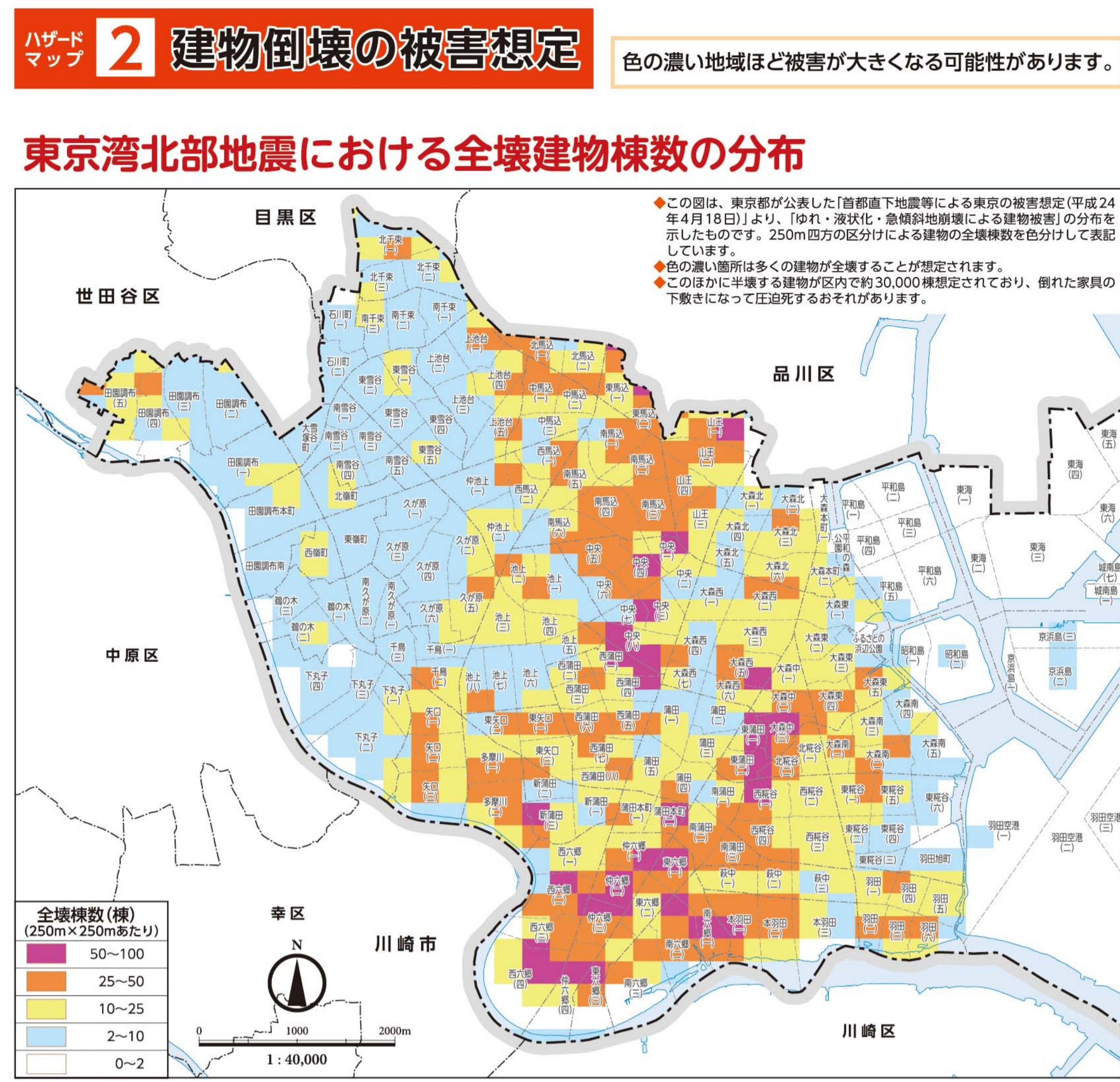
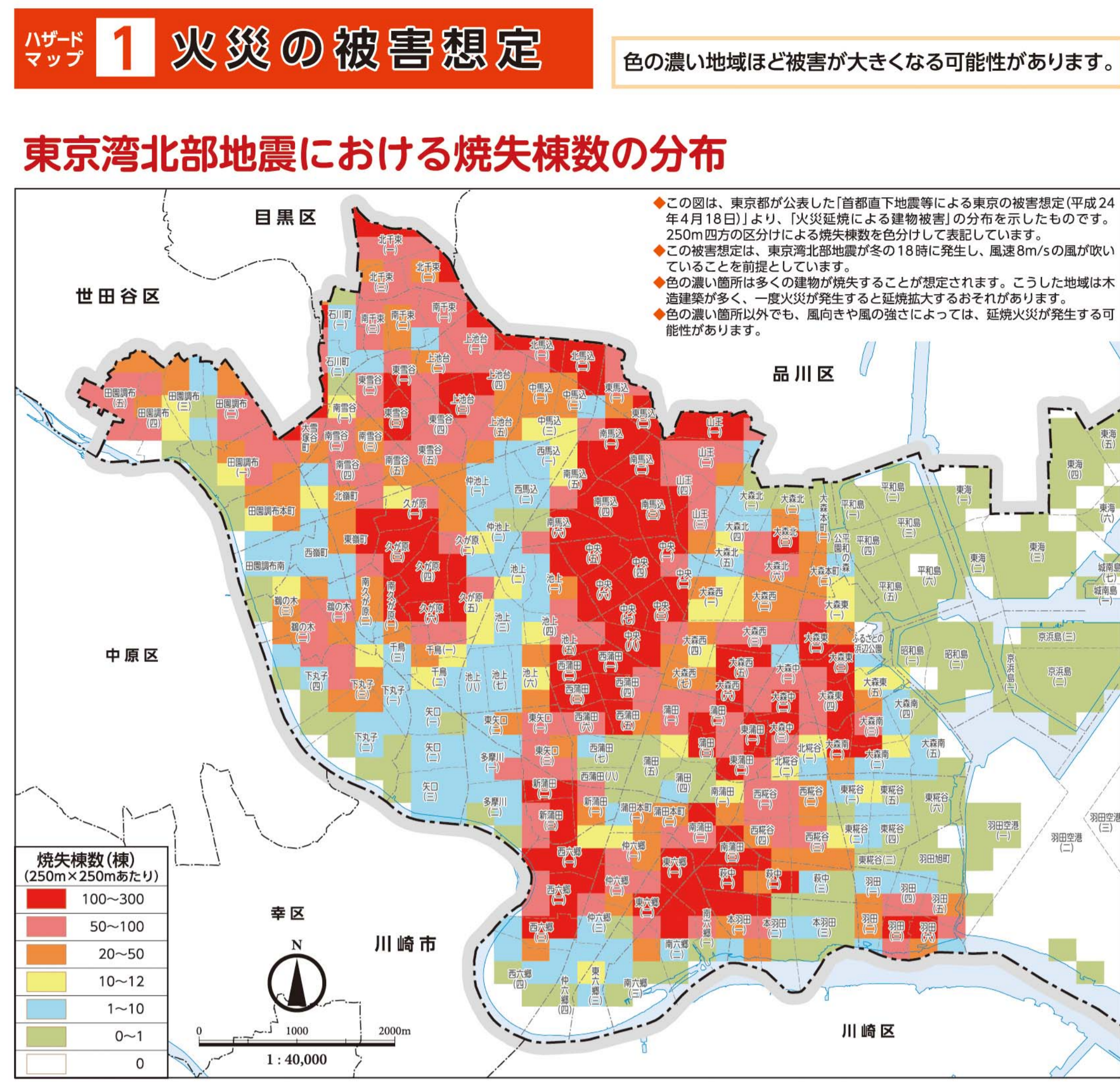


3
ホールドオン
揺れが収まるまでじっとする!

※イラスト提供：効果的な防災訓練と防災啓発推進会議

地震の時あなたを守る

平成31年(2019年)4月発行



液状化とは?

液状化とは、地下水を含む地盤が、強い揺れによって泥水のような現象です。地盤の上の建物を傾かせたり沈ませたりします。平成23年3月の東日本大震災(東北地方太平洋沖地震)では、千葉県浦安市において市内の約85%の地域が液状化し、都内でも江東区、葛飾区、江戸川区などの9区で液状化が発生しました。



こちらの写真は、東日本大震災の発生時に浦安市で起こった液状化による被害です。



津波一時避難施設

津波ハザードマップには以下の施設がっています。 ※指定されている学校の位置については裏面の大田区防災マップをご覧ください。

名称	所在地等	名称	所在地等	名称	所在地等
区立小中学校	39校	仲六郎一丁目第3アパート	仲六郎1-19-1	株式会社荏原製作所羽田事務所	羽田田11-1
区営住宅		多摩川二丁目アパート	多摩川2-11-11	UR都市再生機構	
大森東一丁目住宅	大森東1-36-7	大森南四丁目自主アパート(テック/FRONT森ヶ崎)	大森南4-6-15	南六郎一丁目	南六郎1-29
大森南一丁目アパート	大森南1-12-18	大森南二丁目第2工場アパート(テック/WING)	本羽田2-12-1	シャレル城谷	西桜谷3-23-8
大森南二丁目アパート	大森南2-14-1	中小企業者賃貸住宅(ウイングハイツ)	本羽田2-12-2	アミティ南六郎	南六郎3-18-1
大森南三丁目アパート	大森南3-17	京浜前倉庫	京浜前2-10-2	丸津株式会社羽田京浜支店	京浜前2-6-1
北桜谷一丁目アパート9号棟	北桜谷1-1-9	大田清博工場	京浜前3-6-1	東京スーパードアウティング協議会城南島地区	
本羽田一丁目アパート	本羽田1-6-24	東京都下水道局森ヶ崎水再生センター	城南島3-2-9	株式会社リーテム	城南島3-2-9
本羽田一丁目第2アパート	本羽田1-14-1	南部スラッシュプラント	城南島5-2-1	高俊興業株式会社	城南島3-2-15
本羽田三丁目アパート	本羽田3-17-20	株式会社ラッシュ	京浜前3-2	株式会社アフォ	城南島3-3
西六郎三丁目アパート	西六郎3-30-20	都営住宅	区内全住宅	成友興業株式会社	城南島3-3
南六郎一丁目アパート	南六郎1-6-12	東京都住宅供給公社		株式会社ライフル・ピア	城南島3-4
南六郎一丁目第3アパート	南六郎1-10-1	京急開発株式会社(平和島競馬場、ビッグファン平和島)	平和島1-1-1	株式会社ライフル・ピア	城南島3-4
仲六郎一丁目第2アパート	仲六郎1-12-1	ヤマト運輸株式会社羽田クロノゲート	羽田田11-1	バイオエナジー株式会社	城南島3-4-4

地震が発生したら、テレビラジオなどで津波の情報を確認しましょう




問い合わせ先

問い合わせ内容	問い合わせ先	電話番号
避難所、防災計画等に関して	大田区役所防災危機管理課	03-5744-1236
避難場所、地区内残留地区に関して	東京都都市整備局市街地整備部防災都市づくり課	03-5320-5123
「首都直下地震等による東京の被害想定」に関して	東京都総務局総合防災防災計画課	03-5388-2454
「東京の液状化予測図 平成24年度改訂版」に関して	東京都土木技術支援・人材育成センター技術支援課	03-5683-1512
火災・人命救助・救急に関して	大森消防署	03-3766-0119
	田園調布消防署	03-3727-0119
	蒲田消防署	03-3735-0119
	西口消防署	03-3758-0119
水道に関して	東京都水道局お客さセンター	03-5326-1101
下水道に関して	東京都下水道局南部下水道事務所	03-5734-5031
緊急医療救護所、軽症者救護所に関して	大田区役所健康医療政策課	03-5744-1264